










Legende:

-  Grünflächen mit Baumbestand, Feldgehölzen/-hecken
-  Brachflächen/Ruderalflächen inkl. Reinbestände aus fremdländischen Gehölzen (Thujahecke)
-  Straßenbegleitgrün, intensiv gepflegt
-  Landwirtschaftliche Nutzflächen (Acker/Grünland)
-  Wiesenflächen und Weiden mit Baumbestand
-  Brachgefallenes Grünland mit einzeln stehenden Bäumen
-  Verkehrsflächen und dauerhaft versiegelte Flächen (Pflaster-/Betonflächen, asphaltierte Flächen, betonierte Fahrsilos und unterirdische Klärgrube)
-  Grün-/Feld- und Flurwege, Schotterflächen, ungebundene Bauweise
-  Gebäude (gemauerte Trafostation), Nebenanlagen
-  Abgrenzung Geltungsbereich
-  20-kv-Mittelspannungsfreileitung mit Schutzstreifen (Baubeschränkungszone) beidseitig jeweils 9,9 m
-  Naturpark "Fränkische Schweiz - Veldensteiner Forst" (NP-00009 [BAY-14])
-  Ökofläche (ID Nr. 66940)
-  Landschaftsschutzgebiet "Fränkische Schweiz - Veldensteiner Forst" im Regierungsbezirk Oberfranken (LSG-00556.01)
-  Biotop gemäß amtlicher Biotopkartierung Bayern/Flachland (mit Biotopnummer)

Gemeinde Leutenbach

Bebauungsplan mit integriertem Grünordnungsplan

"Lohe" in Oberehrenbach

Bestandsplan M 1 : 1.000

Entwurfsverfasser:



Höhnen & Partner
 INGENIEURAKTIENGESELLSCHAFT
 BERATENDE INGENIEURE
Hainstraße 18a · 98047 Bamberg · Tel. (0951) 98081-0 · Fax (0951) 98081-33

Vorentwurf: 20.03.2017
 Entwurf: 26.06.2017
 Satzung: 28.08.2017

Anlage 1